

2ª ETAPA

MATARÓ - OLOT (191,800 Km.)

FECHA / DATE: Martes 24 de marzo del 2015



FIRMA / SIGNATURE: En Parc Central (Camí de la Geganta, 39-41) de 11:10 h. a 11:55 h.

GPS: N 41° 32.556' E 2° 26.303'

LLAMADA / APPEL: En Camí de la Geganta, frente nº 39-41 a las 12:00 h.









SALIDA NEUTRALIZADA / DÉPART FICTIF: A las 12:08 h. por Camí de la Geganta - Pl. Espanya - Ronda Alfons X El Savi - Pl. Puerto Rico - Ronda Cervantes. Por la izquierda Av. del Maresme. N-II a Girona.




SALIDA REAL LANZADA / DÉPART RÉEL LANCÉ: A las 12:15 h. en N-II dirección Girona final de población en hito 648. GPS: N 41° 32' 31.4766" E 2° 27' 33.57"

CIERRE DE CONTROL / FIN DU CONTRÔLE: 8%

Altitud	Itinerario	Parciales	Recorridos	Faltan	39	41	43
	PROVINCIA DE BARCELONA						
10	MATARÓ. Salida real en N-II dirección Girona final de población hito 648.	0,000	0,000	191,800	12:15	12:15	12:15
10	Rotonda recto a Girona. Sigue N-II.	1,400	1,400	190,400	12:17	12:17	12:16
10	ATENCIÓN. Giro a la izquierda por BV-5033 a Sant Andreu de Llavaneres.	1,200	2,600	189,200	12:19	12:18	12:18
95	SANT ANDREU DE LLAVANERES. Por la izquierda sigue Av. Catalunya.	2,900	5,500	186,300	12:23	12:23	12:22
115	Giro a la izquierda a Mataró por BV-5031.	0,600	6,100	185,700	12:24	12:23	12:23
140	Rotonda. Sigue BV-5031 a Mataró.	3,500	9,600	182,200	12:29	12:29	12:28
140	Rotonda. Sigue BV-5031 a Mataró.	0,400	10,000	181,800	12:30	12:29	12:28
65	MATARÓ. Sigue por Ctra. de Mata - Alfons X El Savi - Camí de la Geganta - Pl. Granollers.	0,800	10,800	181,000	12:31	12:30	12:30
50	Por la derecha Av. Puig i Cadafalch a Argentona. Sigue C-1415c.	1,900	12,700	179,100	12:34	12:33	12:32
70	Rotonda por la izquierda a Argentona. C-1415c.	2,700	15,400	176,400	12:38	12:37	12:36
70	ARGENTONA. Por la derecha. Ronda Llevant.	0,500	15,900	175,900	12:39	12:38	12:37
120	Rotonda por B-510 a Dosrius.	3,200	19,100	172,700	12:44	12:42	12:41
150	DOSRIUS. Atención resaltos. Sigue B-510.	3,000	22,100	169,700	12:49	12:47	12:45
180	EMPIEZA PUERTO - en hito 5 - Rampas en 2,8 km. - Desnivel medio 5,3% - Rampas máximas 7%.	1,600	23,700	168,100	12:51	12:49	12:48
330	ALT DE CAN BORDOI (P.M. 3ª Cat.) - frente cartel Parc Montnegre. Sigue B-510.	2,800	26,500	165,300	12:55	12:53	12:51
200	Rotonda por la derecha a Sant Celoni por C-35.	1,800	28,300	163,500	12:58	12:56	12:54
230	VILLALBA SASERRA. Sigue C-35.	3,400	31,700	160,100	13:03	13:01	12:59
225	TÚNEL.	0,500	32,200	159,600	13:04	13:02	12:59
160	SANT CELONI (exterior). Sigue C-35.	4,800	37,000	154,800	13:11	13:09	13:06
	PROVINCIA DE GIRONA						
115	Cartel La Selva. Límite provincia.	7,200	44,200	147,600	13:23	13:19	13:16
90	HOSTALRIC (exterior). Sigue C-35.	6,600	50,800	141,000	13:33	13:29	13:25
65	Rotonda izquierda C-35 a Massanes / Santa Coloma Farners. Sigue C-63.	3,500	54,300	137,500	13:38	13:34	13:30
65	Rotonda recto sigue GI-555 a Sils - Santa Coloma de Farners.	0,900	55,200	136,600	13:39	13:35	13:32
100	Rotonda por la izquierda a Santa Coloma de Farners. Sigue C-63.	10,200	65,400	126,400	13:55	13:50	13:46
85	RIUDARENES	1,400	66,800	125,000	13:57	13:52	13:48
130	SANTA COLOMA DE FARNERS. Por Ctra. de Sils - Francesc Camprodon.	4,600	71,400	120,400	14:04	13:59	13:54
135	Por la derecha C-152 a Anglès - Olot. Sigue C-63.	1,300	72,700	119,100	14:06	14:01	13:56
165	ANGLÈS. Sigue C-63 a Olot.	11,300	84,000	107,800	14:24	14:17	14:12
160	LA CELLERA DE TER (exterior). Sigue C-63 a Olot.	1,500	85,500	106,300	14:26	14:20	14:14
190	AMER	6,000	91,500	100,300	14:35	14:28	14:22
340	LES PLANES D'HOSTOLES	7,700	99,200	92,600	14:47	14:40	14:33
395	EMPIEZA AVITUALLAMIENTO - en hito 56.	1,300	100,500	91,300	14:49	14:42	14:35
455	SANT FELIU PALLEROLS. TERMINA AVITUALLAMIENTO.	2,700	103,200	88,600	14:53	14:46	14:39
550	TÚNEL (iluminado).	5,800	109,000	82,800	15:02	14:54	14:47
511	TÚNEL DE SANT ESTEVE D'EN BAS. C-63.	2,500	111,500	80,300	15:06	14:58	14:50

460		Rotonda por la derecha a Les Preses - Olot. Sigue C-152.	1,500	113,000	78,800	15:08	15:00	14:52
460		LES PRESES. Sigue C-152 a Olot.	1,700	114,700	77,100	15:11	15:02	14:55
460		OLOT. Recto.	2,900	117,600	74,200	15:15	15:07	14:59
460		Rotonda por la derecha por Av. Sant Jordi (pasos con rotondas).	0,200	117,800	74,000	15:16	15:07	14:59
450		Giro a la derecha a Santa Pau - Batet. GI-524.	2,100	119,900	71,900	15:19	15:10	15:02
500		SANTA PAU. Sigue GI-524.	7,900	127,800	64,000	15:31	15:22	15:13
250		MIERES. ESPRINT INTERMEDIO en GI-524 frente Restaurant Can Met.	9,600	137,400	54,400	15:46	15:36	15:26
230		Cruce de Sant Miquel de Campmajor. Sigue GI-524.	5,200	142,600	49,200	15:54	15:43	15:33
180		BANYOLES. Contra dirección por Pg. de la Puda - Pg. Dalmau. Por la izquierda a Església de Porqueres. GIV-5248.	7,500	150,100	41,700	16:05	15:54	15:44
180		ESGLÉSIA DE PORQUERES. Circunvalación Estany de Banyoles.	1,600	151,700	40,100	16:08	15:57	15:46
180		Empalme con C-150a por la izquierda a Olot - Besalú.	2,300	154,000	37,800	16:11	16:00	15:49
220		Empalme con C-66 recto a Olot.	2,500	156,500	35,300	16:15	16:04	15:53
140		Bifurcación izquierda a Besalú por C-66z.	4,900	161,400	30,400	16:23	16:11	16:00
150		BESALÚ	2,100	163,500	28,300	16:26	16:14	16:03
161		Rotonda a centro urbano. Paso frente Puente Románico. Av. President Lluís Companys ESPRINT INTERMEDIO frente nº 9. Sigue Ctra. Olot - Argelaguer. N-260.	0,600	164,100	27,700	16:27	16:15	16:03
200		Rotonda por la derecha a N-260z a Argelaguer.	2,200	166,300	25,500	16:30	16:18	16:07
200		ARGELAGUER. N-260z.	3,300	169,600	22,200	16:35	16:23	16:11
210		Giro a la derecha a Tortellà. GI-523.	0,300	169,900	21,900	16:36	16:23	16:12
280		TORTELLÀ (exterior). Sigue GIV-5232 a Montagut.	1,600	171,500	20,300	16:38	16:25	16:14
200	 	ATENCIÓN. Puente sobre el Río Llerca sin barandas. EMPIEZA PUERTO - Rampas en 2,1 km. - Desnivel medio 4,5% - Rampas máximas 7% . Sigue GIP-5233.	3,500	175,000	16,800	16:44	16:31	16:19
285		MONTAGUT. Sigue GIP-5233.	1,400	176,400	15,400	16:46	16:33	16:21
300		ALT DE MONTAGUT (P.M. 3a Cat.) - frente Creu de Terme.	0,700	177,100	14,700	16:47	16:34	16:22
260		Rotonda por la derecha a Castellfollit de la Roca. N-260z.	1,000	178,100	13,700	16:49	16:35	16:23
270		Puente sobre el Río Fluvià.	2,600	180,700	11,100	16:53	16:39	16:27
270		CASTELLFOLLIT DE LA ROCA. ATENCIÓN Rampa de 1,4 km. Con desnivel máximo del 11%.	0,100	180,800	11,000	16:53	16:39	16:27
340		Cruce de Sant Joan les Fonts. Recto N-260z.	1,500	182,300	9,500	16:55	16:41	16:29
375		Rotonda paso sobre A-26. Sigue N-260z a Begudà-Olot.	0,800	183,100	8,700	16:56	16:42	16:30
470		Rotonda por la izquierda a Sant Cosme - Olot-Sigue N-260z.	2,500	185,600	6,200	17:00	16:46	16:33
415		OLOT. Av. Vial Nord. Rotonda por la izquierda. Ctra. de Trilles.	1,400	187,000	4,800	17:02	16:48	16:35
425		Rotonda por la derecha. Av. de Girona - Escultor Llimona - Av. Onze de setembre - Bisbe Lorenzana C. Mulleras.	1,000	188,000	3,800	17:04	16:50	16:37
415		Josep Clarà - Pg. de Barcelona.	2,400	190,400	1,400	17:07	16:53	16:40
415		Av. Santa Coloma.	0,600	191,000	0,800	17:08	16:54	16:41
405		META - frente Carrefour.	0,800	191,800	0,000	17:10	16:55	16:42

 **GPS: N 42° 10' 11.676" E 2° 28' 35.7918"**

La llegada está situada al final de una recta de 800 m.

CONTROL MEDICO / CONTRÔLE MÉDICALE: En línea de llegada

 OFICINA PERMANENTE: Complex Esportiu Pla de Llacs. Av. República Argentina, 8.

GPS: N 42° 10' 26.1258" E 2° 28' 59.844"

Esta etapa transcurre por las comarcas de: Maresme, Vallès Oriental, La Selva, La Garrotxa y Pla de l'Estany.